

Die Giardino-Routen

Hier entlang!

Von Nord nach Süd, von Ost nach West – oder einfach andersherum. Mit dem Auto und ein wenig Reiselust lassen sich mühelos die schönsten Orte der Schweiz entdecken. Als Start und Ziel dienen die Giardino Hotels in **Zürich, St. Moritz, Ascona und Locarno**. Dazwischen erlebt man zum Greifen nah die majestätischen Bergpanoramen und die atemberaubende Natur der Alpen. Erlebnis und Erholung in perfekter Balance.

Jede Route kann online unter www.giardino.ch/routen im Detail nachgeschlagen werden. Sie können den Empfehlungen folgen oder auch auf eigene Faust reisen. So oder so, die passenden Aufenthalte in den Giardino Hotels bekommen Sie bei uns unter

reservation@giardino.ch
+41 (0)800 333 313

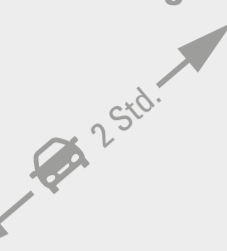
Mieterservice
Land-Rover-Ride

Wir organisieren für Sie und Ihre Tour einen sportlichen SUV von Land Rover (oder ein anderes Modell nach Wunsch). Für Ihren gesamten Aufenthalt – oder auch nur etappenweise. Anfrage und Beratung unter reservation@giardino.ch, +41 (0)800 333 313



DEUTSCHLAND

Stuttgart – Zürich



Direkte Verbindungen

Zürich – Locarno	2 Std. 15 Min.	2 Std. 10 Min.
Zürich – St. Moritz	2 Std. 30 Min.	3 Std. 20 Min.
Locarno – St. Moritz	2 Std. 40 Min.	3 Std. 45 Min.
Locarno – Ascona	5 Min.	15 Min.

Die Giardino-Routen



im Web unter www.giardino.ch/routen



Route 1: 418 km, 4 Tage oder mehr Mountain-Curves

Geeignet für

Romantiker, die sich gern mal in die Kurve legen. Reinsten Fahrspass und spektakuläre Panoramen. Hier kommen Fahrer und Beifahrer gleichermaßen auf ihre Kosten.

Wo entlang

Hier gehts in die schönste Alpenregion der Schweiz: das Engadin. Erst flink durch den Norden, dann ab auf kurvige Pässe und zu atemberaubenden Hochtälern. Eigentlich zu schön, um wahr zu sein.

Nicht verpassen

Die spektakulären Felswände des Walensees (1), einen der höchstgelegenen Pässe der Schweiz (2) und den blau-grün schimmernden Palpuognasee (3).

	Hinweg 216 km	Rückweg 202 km
Route:	Zürich – St. Moritz	St. Moritz – Zürich
Fahrzeit:	ca. 4 Std.*	ca. 4 Std.*
Pässe:	Füela	Albula
Schwierigkeit:	★★★★☆	★★★★☆
Abwechslung:	★★★★☆	★★★★☆



Route 2: 590 km, 5 Tage oder mehr Sun-Chaser

Geeignet für

Abenteurer, die spektakuläre Eindrücke suchen und eine längere, intensive Strecke nicht scheuen. Die Erholung wartet dann im Süden.

Wo entlang

Einmal quer durch die Alpen. Vom hügeligen Norden über die majestätischen Pässe der Alpen bis hin zum mediterranen Süden und wieder zurück. Die Schweiz auf den Punkt gebracht.

Nicht verpassen

Das Blau des Vierwaldstättersees von der Tellsplatte (4) aus, die surreale Umgebung des Grimselsees (5), die Eishöhlen des Rhonegletschers (6) und die Brissago-Insel (7).

	Hinweg 312 km	Rückweg 278 km
Route:	Zürich – Ascona	Ascona – Zürich
Fahrzeit:	ca. 6 Std.*	ca. 4 Std.*
Pässe:	San Gottardo	San Bernardino
Schwierigkeit:	★★★★☆	★★★★☆
Abwechslung:	★★★★☆	★★★★☆



Route 3: 625 km, 7 Tage oder mehr Swiss-Around

Geeignet für

Schweizsüchtige, die auf nichts verzichten wollen. Die Rundtour mit einem Klacks Italianità beinhaltet alles, was man gesehen haben muss. Mehr geht nicht.

Wo entlang

Einfach überall! Seen, Berge, Tunnel, Pässe – von Zürich ins Engadiner Gebirge, über Italien ins Tessin und wieder zurück in den Norden.

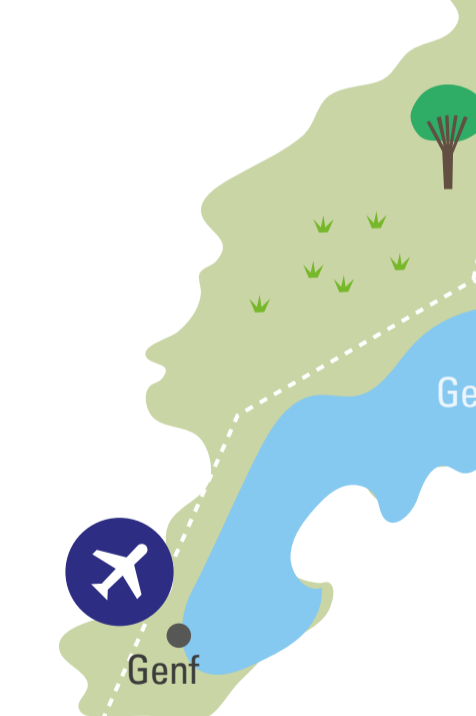

Nicht verpassen

Durch das Bergmassiv mit dem Vereina-Autozug (8), entlang des Comersees nach Como (9), an die Promenaden des Lago Maggiore (10) und über die Tremola (11), die historische Passstrasse am Gotthard.

	Hinweg 205 km	Mittelweg 200 km	Rückweg 220 km
Route:	Zürich – St. Moritz	St. Moritz – Ascona	Ascona – Zürich
Fahrzeit:	ca. 4 Std.*	ca. 4,5 Std.*	ca. 4 Std.*
Pässe:	Vereina-Tunnel	Maloja	San Gottardo
Schwierigkeit:	★★★★☆	★★★★☆	★★★★☆
Abwechslung:	★★★★☆	★★★★☆	★★★★☆

! Hinweise

1. Erkundigen Sie sich immer vorher, ob **alle Strassen offen** sind. Vor oder nach dem Sommer haben einige Pässe geschlossen.
2. Die Bergstrecken beinhalten streckenweise viele enge Strassen und Kurven und sollten nur von **geübten Fahrern** befahren werden.
3. Machen Sie am besten **jede Stunde eine Pause** oder wechseln Sie sich beim Fahren ab. Bei Müdigkeit nicht hinters Steuer.
4. Die meisten Routen lassen sich auch abkürzen und auf **direktem Wege** fahren. Entscheiden Sie am Anfang der Reise, welche Strecke Sie nehmen möchten.
5. Genießen Sie die Fahrt durch das Bergmassiv und **nehmen Sie sich Zeit**, um auf dem Weg die lokalen Sehenswürdigkeiten zu bestaunen.
6. Ihr Giardino Hotel ist jederzeit **mit Rat und Tat** für Sie zur Stelle. Lassen Sie sich den Kontakt vor Ihrer Fahrt mitgeben. So können Sie auch von unterwegs jederzeit um Tipps bitten.



- Hotel Atlantis by Giardino Zürich
- Hotel Giardino Mountain Champfèr-St. Moritz
- Hotel Giardino Ascona
- Hotel Giardino Lago Minusio-Locarno

Im Web verfügbar:
GPS-Routen
www.giardino.ch/routen



Mailand – Locarno

ITALIEN

ÖSTERREICH

LIECHTENSTEIN

FRANKREICH

- Hotel Atlantis by Giardino Zürich
- Hotel Giardino Mountain Champfèr-St. Moritz
- Hotel Giardino Ascona
- Hotel Giardino Lago Minusio-Locarno

* Die Fahrzeit ist eine reine Schätzung und kann stark nach Fahrleistung, Wetter und Strassenbedingungen variieren. Kalkulieren Sie lieber großzügig und planen Sie Pausen mit ein.